

MĚSTSKÝ ÚŘAD SUŠICE

ODBOR DOPRAVY A SILNIČNÍHO HOSPODÁŘSTVÍ

☒ náměstí Svobody 138, 342 01 Sušice I; ☎ 376540111; ☎ 376540112; 📧 i7ab4sa

Ev. číslo: SUS-9732/2026

Číslo jednací: 1530/26/DOP/No

V Sušici dne 9. dubna 2026

OZNÁMENÍ VEŘEJNOU VYHLÁŠKOU

OPATŘENÍ OBECNÉ POVAHY

STANOVENÍ PŘECHODNÉ ÚPRAVY PROVOZU NA POZEMNÍ KOMUNIKACI

MĚSTSKÝ ÚŘAD HARTMANICE okr. Klatovy	Č. ZÁSKLKY
- 9. 04. 2026	
o.j. <i>MHA/ 218</i>	ZPRAC.
Přílohy:	UKL. ZNAK

Městský úřad Sušice, odbor dopravy a silničního hospodářství, jako věcně a místně příslušný správní orgán podle § 124 odst. 6 zákona č. 361/2000 Sb., o provozu na pozemních komunikacích a o změnách některých zákonů, ve znění pozdějších předpisů (dále jen „zákon o silničním provozu“), na základě žádosti, kterou podal Pošumavský auto moto klub v AČR, se sídlem Dobrovského 154, 339 01 Klatovy II, IČO: 004 79 942, ze dne 10. března 2026

stanovuje

podle ust. § 77 odst. 1) písm. c) a odst. 5 zákona o silničním provozu, opatřením obecné povahy v souladu s ust. § 171 zákona č. 500/2004 Sb., správní řád, ve znění pozdějších předpisů (dále jen „správní řád“), po předchozím písemném vyjádření Policie České republiky, Krajské ředitelství policie Plzeňského kraje, odbor služby dopravní policie, ze dne 16. března 2026, pod č.j. KRPP-33473-5/ČJ-2026-0300DP, následující přechodnou úpravu provozu na pozemní komunikaci silnice II/145, II/190, II/171, II/187, III/18714, III/18715, III/1451, III/1892, III/17114, III/17118, III/17119, dále místní komunikace a veřejně přístupné účelové komunikace v obci Buršice, Brod, Keply, Kochánov, Dolní Kochánov, Rovná, Pařeží, Puchverk, Suchá, Vlatějov a Hlavňovice, formou umístění přenosných dopravních značek z důvodu konání automobilových závodů HISTORIC VLTAVA RALLYE (FIA Mistrovství Evropy v rally historických automobilů) a RALLYE ŠUMAVA KLATOVY (Mistrovství České republiky v rally) v působnosti silničního správního úřadu MÚ Sušice:

1. Dotčený úsek:

- Silnice III. třídy č. 1891 staničení 0 – 2,5 km - sil. III. třídy č. 1892 v celé délce – místní komunikace z obce Dolejší Těšov přes Mochov až do křižovatky se sil. III. třídy č. 1451 - sil. III. třídy č. 1451 od křižovatky s místní komunikací v obci Keply až po křižovatku se sil. II. třídy č. 190 - místní komunikace z obce Keply až po obec Petrovice u Sušice – místní komunikace z obce Petrovice u Sušice přes Puchverk – Suchá až po sil. II. tř. č. 171 v obci Hlavňovice, a to po hranici působnosti ORP Sušice
- Silnice II. třídy č. 187 staničení 0,8 km až křižovatka se sil. II. tř. č. 187 – MK od obce Buršice až po křižovatku se sil. III. tř. č. 18714 – sil. III. tř. č. 18714 staničení 2,5 km až po křižovatku se sil. I tř. č. 22 – sil. III. tř. č. 18715 staničení 0 km až 0,7 km až po hranici působnosti ORP Sušice u obce Brod

2. **Stanovené dopravní značení a zařízení pro označení předmětné uzavírky:** Viz. příloha – schéma dopravního značení, uzavírek a objízdných tras
3. **Doba platnosti:**
 - RZ 3/6 Brod – Mladice: Dne 25. dubna 2026 od 08:10 hod. do 18:30 hod.
 - RZ 4/7 Vlastějov – Keply: Dne 25. dubna 2026 od 09:00 hod. do 19:20 hod.
4. **Podmínky, za kterých lze provést tímto stanovenou přechodnou úpravu provozu na pozemní komunikaci:**
 - pro jednotlivé RZ budou zpracovány bezpečnostní plány. Trať bude zabezpečena v souladu s předpisem „Bezpečnostní manuál pro rallye“, vydaným Svazem rallye FAS AČR
 - organizátor akce prokazatelně seznámí účastníky závodu s podmínkami zvláštního užívání a s dostatečným předstihem zajistí informovanost obyvatelstva obcí a firem dotčených uzavírkou silnic o organizaci dopravy po dobu konání závodu
 - organizátor akce zajistí dostatečná parkovací místa pro vozidla doprovodu, návštěvníků a účastníků akce, mimo hlavní dopravní prostor silnic I., II. a III. tříd, u každé RZ bude zajištěna odstavná plocha organizována pořadatelskou službou. Odstavné plochy pro parkování návštěvníků budou zveřejněny v propozicích jednotlivých RZ
 - přechodné dopravní značky B 1 (Zákaz vjezdu všech vozidel) + Z 2 (Zábrana pro označení uzavírky) budou osazeny na všechny příjezdy k uzavřeným úsekům (včetně účelových komunikací), tyto dopravní značky budou vždy doplněny osobami pořadatelské služby ve výstražných oděvech (případně oděvní doplňky), tyto osoby musí být vybaveny vhodným telekomunikačním zařízením
 - na poslední křižovatce před uzavírkou budou vždy osazeny přenosné značky IP 10a (Slepá pozemní komunikace)
 - po dobu trvání uzavírek musí být dopravní značení kontrolováno (včetně průběžného odstraňování případných zjištěných nedostatků)
 - dopravní značení bude osazeno v souladu s předloženou a odsouhlasenou situací, které bude připraveno k označení uzavírky v místě osazení minimálně hodinu před započatím závodu
 - po ukončení akce budou přenosné dopravní značky bezodkladně odstraněny
 - hlavní pořadatel zajistí prokazatelně proškolení jednotlivých pořadatelů s povinnostmi a oprávněními v rámci místa a úseku činnosti a o způsobu vedení dopravy v době závodu
 - organizátor zajistí v případě potřeby bezodkladný a bezpečný průjezd vozidlům HZS, Záchrané služby a Policie ČR
 - veškeré dopravní značky a zařízení musí svým provedením odpovídat příslušným ustanovením zákona č. 361/2000 Sb., o provozu na pozemních komunikacích a o změnách některých zákonů, ve znění pozdějších předpisů v návaznosti na vyhlášku č. 294/2015 Sb., kterou se provádějí pravidla provozu na pozemních komunikacích, na související předpisy a na platné ČSN, v souladu s TP-66 (Zásady pro přechodné dopravní značení na pozemních komunikacích) a TP-65 (Zásady pro dopravní značení na pozemních komunikacích)
 - použité dopravní značky budou provedeny výhradně jako retroreflexní třídy minimálně 1 dle platné ČSN a musí být osazeny buď na stabilních stojanech opatřených červeno-bílými pruhy, spodní hranou ve výšce minimálně 0,60 m nad vozovkou, nebo na podpěrných sloupcích opatřených nátěrem se střídavě červeno-bílými pruhy šířky 0,10 – 0,20 m v celkové délce min. 0,45 m
 - podpěrné sloupky budou uchyceny v podkladních deskách

O d ů v o d n ě n í

Dne 10. března 2026 podal Pošumavský auto moto klub v AČR, se sídlem Dobrovského 154, 339 01 Klatovy II, IČO: 004 79 942, zdejšímu správnímu orgánu návrh na stanovení přechodné úpravy provozu na pozemní komunikaci silnice II/145, II/190, II/171, II/187, III/18714, III/18715, III/1451, III/1892, III/17114, III/17118, III/17119, dále místní komunikace a veřejně přístupné účelové komunikace v obci Buršice, Brod, Keply, Kochánov, Dolní Kochánov, Rovná, Pařezí, Puchverk, Suchá, Vlatějov a Hlavňovice, za účelem konání automobilových závodů HISTORIC VLTAVA RALLYE (FIA Mistroství Evropy v rally historických automobilů) a RALLYE ŠUMAVA KLATOVY (Mistroství České republiky v rally). V návrhu byl uveden konkrétní důvod omezení provozu a návrh DIO. V průběhu řízení si žadatel opatřil písemné vyjádření Policie ČR, Krajské ředitelství policie Plzeňského kraje, odbor služby dopravní policie, ze dne 16. března 2026, pod č.j. KRPP-33473-5/ČJ-2026-0300DP. Správní orgán vydal stanovení přechodné úpravy provozu dle ust. § 77 odst. 1 písm. c) zákona o silničním provozu jako opatření obecné povahy postupem podle části šesté správního řádu. V souladu s ust. § 77 odst. 5 zákona o silničním provozu nedoručoval zdejší úřad návrh opatření obecné povahy a nevyzýval dotčené osoby k podávání připomínek či námitek.

P o u ě n í

Podle § 173 odst. 2 správního řádu proti opatření obecné povahy nelze podat opravný prostředek.

Opatření obecné povahy nabývá účinnosti pátým dnem po dni vyvěšení veřejné vyhlášky. Podle ust. § 174 odst. 2 správního řádu lze soulad opatření obecné povahy s právními předpisy posoudit v přezkumném řízení. Usnesení o zahájení přezkumného řízení lze vydat do 1 roku od účinnosti opatření. Účinky rozhodnutí v přezkumném řízení nastávají ode dne jeho právní moci.

Roman Novotný
oprávněná úřední osoba

Ve smyslu ustanovení § 77 odst. 5 zákona o silničním provozu, opatření obecné povahy nabývá účinnosti pátým dnem po dni vyvěšení veřejné vyhlášky.

Toto opatření obecné povahy musí být zveřejněno na úřední desce a zařízení umožňující dálkový přístup:

- Městského úřadu Sušice
- Městského úřadu Hartmanice
- Obecního úřadu Petrovice
- Obecního úřadu Hlavňovice
- Úřadu městyse Kolinec

a musí být vyvěšeno na dobu nejméně 15-ti dnů (15. den je dnem oznámení)

Vyvěšeno:

Sejmuto:

Razítko a podpis orgánu, který potvrzuje vyvěšení a sejmutí návrhu včetně možnosti dálkového přístupu.

Obdržel:

- Pošumavský auto moto klub v AČR, Dobrovského 154, 335 01 Klatovy, ISDS: x8nifrr
- Správa a údržba silnic Plzeňského kraje, příspěvková organizace, Koterovská 162, 326 00 Plzeň, ISDS: qbep485
- Městský úřad Sušice, náměstí Svobody 138, 342 01 Sušice, (s žádostí o vyvěšení dokumentu), osobně
- Městský úřad Hartmanice, č. p. 75, 34201 Hartmanice, (s žádostí o vyvěšení dokumentu), ISDS: mknbxv
- Obecní úřad Petrovice, Petrovice u Sušice 34, 342 01 Sušice, (s žádostí o vyvěšení dokumentu), ISDS: i5mbxzs
- Obecní úřad Hlavňovice, Hlavňovice 7, 341 42 Kolinec, (s žádostí o vyvěšení dokumentu), ISDS: wdxbxr
- Úřad městyse Kolinec, Kolinec 28, 341 42 Kolinec, (s žádostí o vyvěšení dokumentu), ISDS: fyhbxyd

Dotčené orgány a ostatní:

- Policie ČR, Krajské ředitelství policie Plzeňského kraje, odbor služby dopravní policie, ISDS: 5ixai69
- Policie ČR, Krajské ředitelství policie Plzeňského kraje, dopravní inspektorát Klatovy, ISDS: 5ixai69

Příloha: Schéma dopravního značení, zajištění uzavírek a objízdnych tras:

60. Rallye Šumava Klatovy a 34. Historie Vltava Rallye
Mistrovství Evropy v rally historických automobilů a MČR v rally
24.-25. dubna 2026

ZAJIŠTĚNÍ UZAVÍREK SILNIC A OBJÍZDNÝCH TRAS PŘI RALLY

Uzavírka a objížďka bude označena předepsaným způsobem dle zpracovaného mapového plánu uzavírek a objížďek rychlostních zkoušek.

- 1) Ke každé uzavírce bude užitá dopravní značka „B 1 – zákaz vjezdu všech vozidel“. U každého zákazu vjezdu bude umístěna „Z 2 – zábrana pro označení uzavírky“. Na průjezd vozidel bude vždy u zábrany dohlížet pověřený pořadatel, většinou z místních občanů, vybavený výstražným oblečením.
- 2) Před každou křižovatkou pro uzavíraný směr bude umístěna dopravní značka „IP 10a – slepá pozemní komunikace“ a „IS 11a – návěst před objížďkou“. U značky bude informativní plakát o uzavírce komunikace v úseku, o trase objíždné komunikace a o době trvání uzavírky.
- 3) Směr objížďky bude vyznačen dopravní značkou „IS 11c - směrová tabule pro vyznačení objížďky“.
- 4) V místech vyústění místních komunikací (MK) nebo jiných komunikací budou uzávěry DZ, výjezdy z polí, lesních cest apod. budou v dostatečné vzdálenosti před vyústěním přehrazeny bezpečnostní páskou a tam, kde je možný příjezd vozidel službou pořadatelskou.
- 5) Občané (místní obyvatelé a „chalupáři“) budou o uzavírce komunikací informováni několika způsoby – vyvěšením informačních letáků o době uzavírky na křižovatkách komunikací, oznámením na úředních tabulích OÚ, prostřednictvím České pošty doručením letáku, ve kterém jsou občané žádáni o porozumění a poučení, jak se chovat při rally, včetně časových údajů o uzavírce komunikací a příslušných čísel bezpečnostního telefonického spojení
- 6) Pořadatel bude informovat dopravce hromadné přepravy osob, kteří budou dotčeni závodem
- 7) Bezpečnost diváků bude zajištěna vytipováním tzv. diváckých prostorů (diváckých míst), které jsou pod dozorem pořadatelské služby a jsou podle názoru pořadatele pro diváky bezpečným místem. Nebezpečná místa jsou označena výstražnými tabulkami „Zákaz vstupu“, ve zvlášť nebezpečných místech doplněna bezpečnostní páskou. Bezpečnost a chování diváků budou sledovat organizační vozy a INFO vůz, který bude diváky na bezpečné chování upozorňovat.
- 8) Zdravotní zabezpečení rally odpovídá příslušným předpisům o zdravotním zajištění automobilových rally v České republice.

Veškeré dopravní značky a zařízení budou svým provedením odpovídat příslušným ustanovením zákona č.361/2000 Sb., o provozu na pozemních komunikacích. Dopravní značky budou osazeny formou přenosných dopravních značek s provedením a umístěním v souladu s TP 66 (Zásady pro přechodné dopravní značení na pozemních komunikacích).

Dopravní značky budou instalovány s pomocí firmy zajišťující dopravní značení a bezprostředně po skončení rally bude dopravní značení a povrch vozovek uveden do původního stavu.

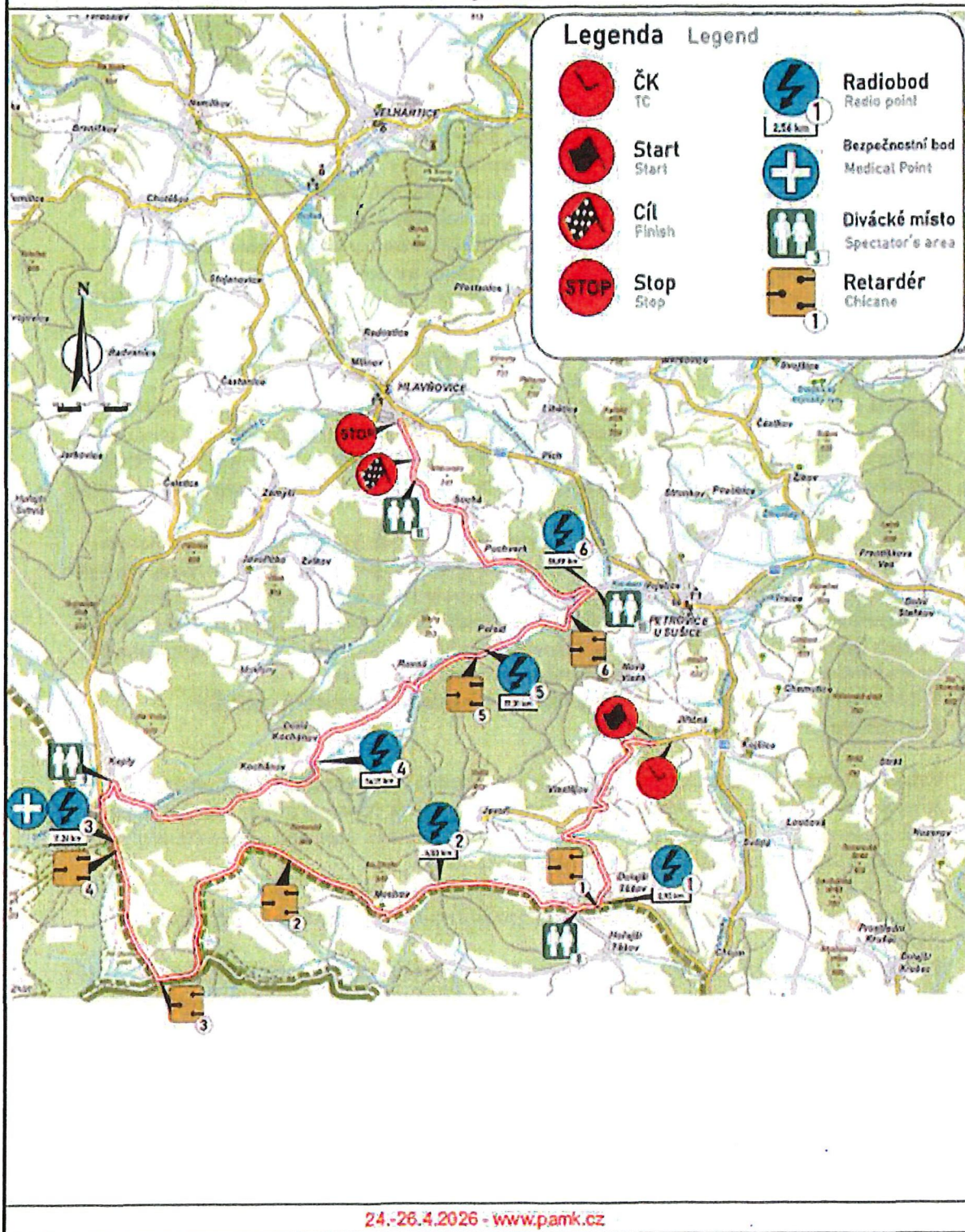
Bezpečnost a plynulost silničního provozu bude jako každoročně zajišťována po předchozí domluvě s obvodními odděleními Policie ČR. Směrové vedení účastníků silničního provozu bude zajišťováno dopravními značkami a pomocí způsobilých a náležitě poučených osob (pořadatelů), vybavených výstražným oblečením.

Případné operativní změny bude možné zajišťovat přes dispečink rally na telefonním čísle 607 664 875 (Mgr. Václav Štípek – koordinátorem rally). Kromě pořadatelského sboru se budou na trati pohybovat i delegovaní činovníci pro bezpečnost diváků a soutěžících z Mezinárodní automobilové federace. Pohotovost budou zajišťovat vozidla Autoklubu Sport Rescue.

60. Rallye Šumava Klatovy, 34. Historic Vltava Rallye

RZ 4/7	Vlastějov - Hlavňovice	LENGTH DĚLKA	21,95 km
FIRST CAR ČASY PRŮJEZDU	10:30, 14:50 25.4. / 12:30, 16:50	ROAD CLOSURE UZAVÍRKA	09:00 - 19:20

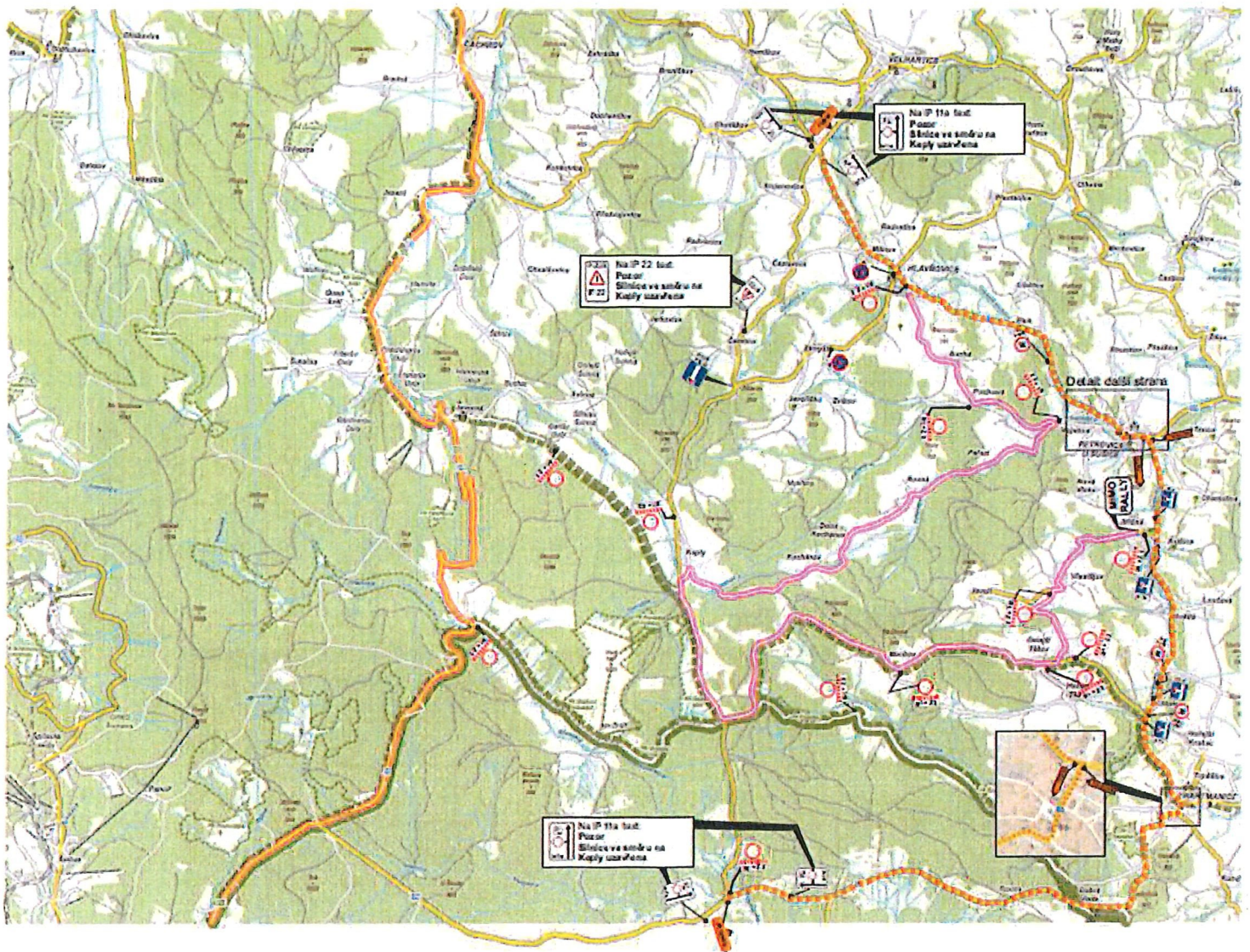
Mapa RZ



DIO - RALLYE ŠUMAVA, VLTAVA 2026

25.04.2026 09:00-19:20

Vlastějov - Keply



DIO - RALLYE ŠUMAVA, VLTAVA 2026

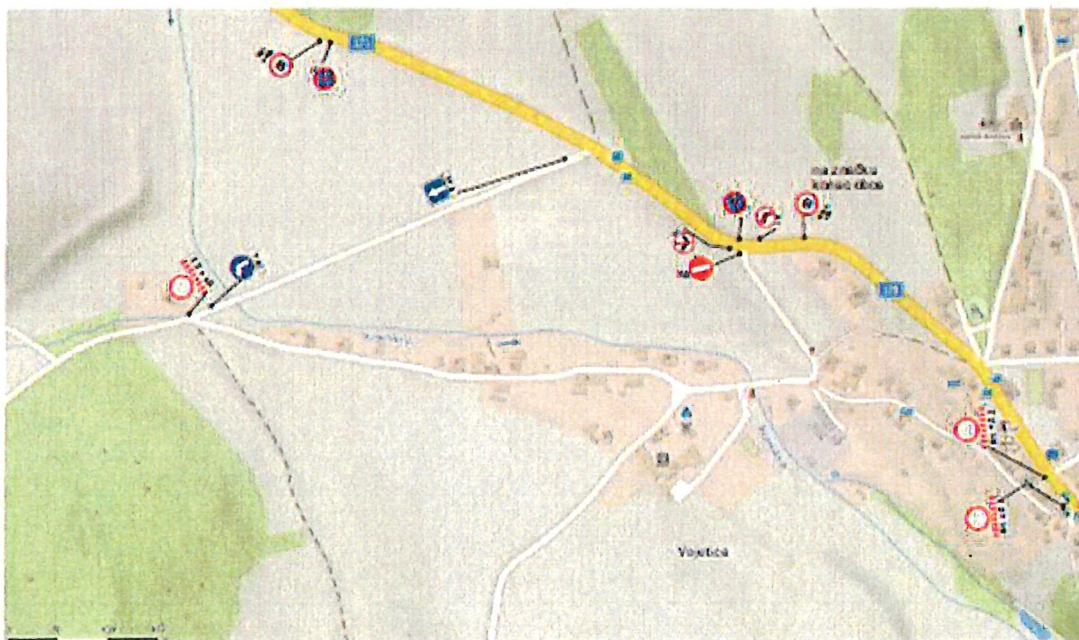
25.04.2026 09:00-19:20

Vlastějov - Keply

Umístění dopravního značení B28



Detail obce Petrovice u Sušice



60. Rallye Šumava Klatovy, 34. Historic Vltava Rallye

RZ	Brod - Mladice	LENGTH DĚLKA	4,63 km
3/6	FIRST CAR ČASY PRŮJEZDU 25.4. /	09:40, 14:00 11:40, 16:00	ROAD CLOSURE UZAVÍRKA 08:10 - 18:30

Mapa RZ

Legenda Legend

	ČK TC		Start		Cíl Finish
	Stop Stop		Relaxér Chicane		Divácké místo Spectator's area
	Radio bod Radio point		Bezpečnostní bod Medical Point		Pomocné spojení Sub-Radio Point

24.-26.4.2026 - www.pamk.cz

DIO - RALLYE ŠUMAVA, VLTAVA 2026

25.04.2026 08:10-18:30

Brod - Mladice

